


NÚMERO	CLAVE ESTADO	ESTADO	CLAVE MUNICIPIO	MUNICIPIO	CLAVE LOCALIDAD	LOCALIDAD
1	02	BAJA CALIFORNIA	001	ENSENADA	1001	CATAVIÑA
2	03	BAJA CALIFORNIA SUR	001	COMONDÚ	0031	BATEQUITOS
3	03	BAJA CALIFORNIA SUR	001	COMONDÚ	2476	EL CHICHARRÓN
4	03	BAJA CALIFORNIA SUR	001	COMONDÚ	1366	EL SAUCE
5	03	BAJA CALIFORNIA SUR	001	COMONDÚ	0722	EL TEQUESQUITE
6	03	BAJA CALIFORNIA SUR	001	COMONDÚ	1148	LOS NARANJOS
7	03	BAJA CALIFORNIA SUR	001	COMONDÚ	0200	PASO HONDO
8	03	BAJA CALIFORNIA SUR	001	COMONDÚ	0241	PUERTO ALCATRAZ
9	03	BAJA CALIFORNIA SUR	001	COMONDÚ	0027	PUERTO MAGDALENA
10	03	BAJA CALIFORNIA SUR	001	COMONDÚ	0751	SAN LUIS GONZAGA
11	03	BAJA CALIFORNIA SUR	003	LA PAZ	0482	EJIDO PLUTARCO ELÍAS CALLES
12	03	BAJA CALIFORNIA SUR	003	LA PAZ	0487	EL CORO
13	03	BAJA CALIFORNIA SUR	003	LA PAZ	2233	EL PARDITO
14	03	BAJA CALIFORNIA SUR	003	LA PAZ	0306	LA SOLEDAD
15	03	BAJA CALIFORNIA SUR	003	LA PAZ	0076	LAS CALABAZAS
16	03	BAJA CALIFORNIA SUR	003	LA PAZ	0224	PUERTO CHALE
17	03	BAJA CALIFORNIA SUR	003	LA PAZ	1621	SANTA GERTRUDIS
18	03	BAJA CALIFORNIA SUR	009	LORETO	0167	EL PELOTEADO
19	03	BAJA CALIFORNIA SUR	009	LORETO	0193	LA FORTUNA
20	03	BAJA CALIFORNIA SUR	009	LORETO	0192	LOS DOLORES
21	03	BAJA CALIFORNIA SUR	008	LOS CABOS	0053	CABO PULMO
22	03	BAJA CALIFORNIA SUR	008	LOS CABOS	0998	LA LEY DEL MONTE
23	03	BAJA CALIFORNIA SUR	008	LOS CABOS	0571	LA TRINIDAD
24	03	BAJA CALIFORNIA SUR	002	MULEGÉ	0192	ÁNGEL CÉSAR MENDOZA ARÁMBURO
25	03	BAJA CALIFORNIA SUR	002	MULEGÉ	0267	EJIDO GUILLERMO PRIETO
26	03	BAJA CALIFORNIA SUR	002	MULEGÉ	1625	EL PATROCINIO
27	03	BAJA CALIFORNIA SUR	002	MULEGÉ	0097	HEROICA MULEGÉ
28	03	BAJA CALIFORNIA SUR	002	MULEGÉ	0515	LA BASE
29	03	BAJA CALIFORNIA SUR	002	MULEGÉ	0629	LA FREIDERA
30	03	BAJA CALIFORNIA SUR	002	MULEGÉ	0671	LA LAGUNA
31	03	BAJA CALIFORNIA SUR	002	MULEGÉ	0117	PUNTA CHIVATO
32	03	BAJA CALIFORNIA SUR	002	MULEGÉ	0834	SAN JUAN DE LA PILA
33	04	CAMPECHE	001	CALKINÍ	0229	XBILINCO
34	04	CAMPECHE	011	CANDELARIA	0008	ADOLFO LÓPEZ MATEOS
35	04	CAMPECHE	011	CANDELARIA	0814	ADOLFO LÓPEZ MATEOS
36	04	CAMPECHE	011	CANDELARIA	0835	AGUA AZUL
37	04	CAMPECHE	011	CANDELARIA	1402	BALANCANCITO
38	04	CAMPECHE	011	CANDELARIA	0088	BLANCAS MARIPOSAS
39	04	CAMPECHE	011	CANDELARIA	1152	EL CALABOZO

NÚMERO	CLAVE ESTADO	ESTADO	CLAVE MUNICIPIO	MUNICIPIO	CLAVE LOCALIDAD	LOCALIDAD
40	04	CAMPECHE	011	CANDELARIA	0714	EL CAYUCÓN
41	04	CAMPECHE	011	CANDELARIA	0097	EL CHECHENAL
42	04	CAMPECHE	011	CANDELARIA	S/C	EL CLARO
43	04	CAMPECHE	011	CANDELARIA	1403	EL ENCANTO 2
44	04	CAMPECHE	011	CANDELARIA	1221	EL FAISÁN
45	04	CAMPECHE	011	CANDELARIA	0191	EL FAISÁN
46	04	CAMPECHE	011	CANDELARIA	0190	EL FAISÁN
47	04	CAMPECHE	011	CANDELARIA	1148	EL FANTASMA (LOS CHILEROS)
48	04	CAMPECHE	011	CANDELARIA	0343	EL MIRADOR PRIMERO
49	04	CAMPECHE	011	CANDELARIA	0407	EL PASO DEL CUERVO (EL CUERVO)
50	04	CAMPECHE	011	CANDELARIA	0645	EL TIGRE DOS
51	04	CAMPECHE	011	CANDELARIA	1059	EL TRIUNFO
52	04	CAMPECHE	011	CANDELARIA	1405	EL TRIUNFO
53	04	CAMPECHE	011	CANDELARIA	0198	LA FLORIDA (EL CUATRO)
54	04	CAMPECHE	011	CANDELARIA	0197	LA FLORIDA TRES
55	04	CAMPECHE	011	CANDELARIA	0242	LA ILUSIÓN
56	04	CAMPECHE	011	CANDELARIA	0440	LA PRIMAVERA
57	04	CAMPECHE	011	CANDELARIA	1504	LA TIGRA
58	04	CAMPECHE	011	CANDELARIA	0651	LA TÓMBOLA
59	04	CAMPECHE	011	CANDELARIA	0360	NUEVA DELICIAS II
60	04	CAMPECHE	011	CANDELARIA	0128	NUEVAS DELICIAS I
61	04	CAMPECHE	011	CANDELARIA	S/C	SAN ANTONIO
62	04	CAMPECHE	011	CANDELARIA	0502	SAN ANTONIO
63	04	CAMPECHE	011	CANDELARIA	0516	SAN DIMAS
64	04	CAMPECHE	011	CANDELARIA	0517	SAN DIMAS
65	04	CAMPECHE	011	CANDELARIA	0003	TRES DE MAYO
66	04	CAMPECHE	011	CANDELARIA	S/C	TRES PIEDRAS
67	04	CAMPECHE	003	CARMEN	0105	EL CARMEN
68	04	CAMPECHE	003	CARMEN	0040	EL CARMEN 2
69	04	CAMPECHE	003	CARMEN	2281	SAN ISIDRO DOS
70	04	CAMPECHE	003	CARMEN	3071	TRES VALLES
71	04	CAMPECHE	007	PALIZADA	0904	CANALES UNO
72	04	CAMPECHE	007	PALIZADA	0108	PUERTO ARTURO
73	07	CHIAPAS	S/C1	MECALAPA	S/C1	RIBERA LAS CONCHAS
74	08	CHIHUAHUA	007	BALLEZA	0013	ARROYO DEL RANCHO
75	08	CHIHUAHUA	007	BALLEZA	0257	ARROYO HONDO
76	08	CHIHUAHUA	007	BALLEZA	0795	BAJÍO EL ARBOLITO
77	08	CHIHUAHUA	007	BALLEZA	0022	BAQUIRIACHI
78	08	CHIHUAHUA	007	BALLEZA	0337	BOQUÍRARE
79	08	CHIHUAHUA	007	BALLEZA	0024	BUENAVISTA


NÚMERO	CLAVE ESTADO	ESTADO	CLAVE MUNICIPIO	MUNICIPIO	CLAVE LOCALIDAD	LOCALIDAD
80	08	CHIHUAHUA	007	BALLEZA	0046	CHAHUEACHI
81	08	CHIHUAHUA	007	BALLEZA	0048	CHIHUIHUTE
82	08	CHIHUAHUA	007	BALLEZA	0059	EJIDO GUAZARACHI
83	08	CHIHUAHUA	007	BALLEZA	0023	EL BOSQUE
84	08	CHIHUAHUA	007	BALLEZA	0168	EL DURAZNO
85	08	CHIHUAHUA	007	BALLEZA	0408	EL PUERTO (LA PUERTA)
86	08	CHIHUAHUA	007	BALLEZA	0112	EL SALTO
87	08	CHIHUAHUA	007	BALLEZA	0172	EL SAUCITO
88	08	CHIHUAHUA	007	BALLEZA	0322	EL TRIGUEÑO
89	08	CHIHUAHUA	007	BALLEZA	0601	HUAJOTITA
90	08	CHIHUAHUA	007	BALLEZA	0149	LA CONCEPCIÓN
91	08	CHIHUAHUA	007	BALLEZA	0440	LA JOYITA
92	08	CHIHUAHUA	007	BALLEZA	0310	LA LAGUNITA
93	08	CHIHUAHUA	007	BALLEZA	0157	LA LAJA
94	08	CHIHUAHUA	007	BALLEZA	0739	LA MESA
95	08	CHIHUAHUA	007	BALLEZA	0583	LOS BAJÍOS DE FÉLIX
96	08	CHIHUAHUA	007	BALLEZA	0091	LOS PILARES
97	08	CHIHUAHUA	007	BALLEZA	0379	MATEJOACHI
98	08	CHIHUAHUA	007	BALLEZA	0301	MESA BLANCA
99	08	CHIHUAHUA	007	BALLEZA	0897	MESA DE LAS ADJUNTAS
100	08	CHIHUAHUA	007	BALLEZA	0386	MESA DEL AGUA
101	08	CHIHUAHUA	007	BALLEZA	0527	NAPICHI
102	08	CHIHUAHUA	007	BALLEZA	0087	PICACHOS
103	08	CHIHUAHUA	007	BALLEZA	0303	PIEDRA AGUJERADA
104	08	CHIHUAHUA	007	BALLEZA	0090	PIEDRA REVENTADA (LA REVENTADA)
105	08	CHIHUAHUA	007	BALLEZA	0043	RANCHERÍA EL CUERVO
106	08	CHIHUAHUA	007	BALLEZA	0055	RANCHERÍA GUACHAMOACHI
107	08	CHIHUAHUA	007	BALLEZA	0568	RIQUIRACHI
108	08	CHIHUAHUA	007	BALLEZA	0113	SAN CARLOS
109	08	CHIHUAHUA	007	BALLEZA	0532	SAN JUAN
110	08	CHIHUAHUA	007	BALLEZA	0521	SANTANA
111	08	CHIHUAHUA	007	BALLEZA	0125	TECORICHI
112	08	CHIHUAHUA	012	CARICHÍ	0621	EL MANZANO
113	08	CHIHUAHUA	012	CARICHÍ	0030	MAGULLACHI
114	08	CHIHUAHUA	012	CARICHÍ	0038	NARÁRACHI
115	08	CHIHUAHUA	012	CARICHÍ	0048	SARABEACHI
116	08	CHIHUAHUA	012	CARICHÍ	0375	SICUCHIQUI
117	08	CHIHUAHUA	042	MANUEL BENAVIDES	0144	CACHANILLAS
118	08	CHIHUAHUA	042	MANUEL BENAVIDES	0004	EL ALAMITO




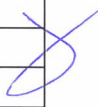

NÚMERO	CLAVE ESTADO	ESTADO	CLAVE MUNICIPIO	MUNICIPIO	CLAVE LOCALIDAD	LOCALIDAD
119	08	CHIHUAHUA	042	MANUEL BENAVIDES	0014	EL CARRIZAL
120	08	CHIHUAHUA	042	MANUEL BENAVIDES	0233	EL CARRIZALITO
121	08	CHIHUAHUA	042	MANUEL BENAVIDES	0087	EL COCONATE
122	08	CHIHUAHUA	042	MANUEL BENAVIDES	0031	EL JOBERO
123	08	CHIHUAHUA	042	MANUEL BENAVIDES	0106	EL NOGALITO
124	08	CHIHUAHUA	042	MANUEL BENAVIDES	0239	EL PRIMOR
125	08	CHIHUAHUA	042	MANUEL BENAVIDES	0071	EL TUBO
126	08	CHIHUAHUA	042	MANUEL BENAVIDES	0131	ESCOBILLAS DE ABAJO
127	08	CHIHUAHUA	042	MANUEL BENAVIDES	0028	HECHICEROS QUEMADOS
128	08	CHIHUAHUA	042	MANUEL BENAVIDES	0018	LA CUESTA
129	08	CHIHUAHUA	042	MANUEL BENAVIDES	0235	LA DIVISIÓN
130	08	CHIHUAHUA	042	MANUEL BENAVIDES	0274	LA GLORIA
131	08	CHIHUAHUA	042	MANUEL BENAVIDES	0039	LA NOGALERA
132	08	CHIHUAHUA	042	MANUEL BENAVIDES	0042	LA PARRA
133	08	CHIHUAHUA	042	MANUEL BENAVIDES	0137	LA SIERRITA
134	08	CHIHUAHUA	042	MANUEL BENAVIDES	0174	LA VÍBORA
135	08	CHIHUAHUA	042	MANUEL BENAVIDES	0281	LAGUNA DE MONTOYA
136	08	CHIHUAHUA	042	MANUEL BENAVIDES	S/C	LAGUNA DE SÁNCHEZ
137	08	CHIHUAHUA	042	MANUEL BENAVIDES	0140	LAS AURAS
138	08	CHIHUAHUA	042	MANUEL BENAVIDES	0008	LOS ÁNGELES
139	08	CHIHUAHUA	042	MANUEL BENAVIDES	0038	LOS MORTEROS
140	08	CHIHUAHUA	042	MANUEL BENAVIDES	0041	PALOMAS DOS
141	08	CHIHUAHUA	042	MANUEL BENAVIDES	0164	POCITOS
142	08	CHIHUAHUA	044	MATAMOROS	0058	SANTA ROSALÍA (LA MAROMA)
143	08	CHIHUAHUA	046	MORELOS	0017	BACAMOBA
144	08	CHIHUAHUA	046	MORELOS	0023	BARRANCO DE LA YERBA
145	08	CHIHUAHUA	046	MORELOS	0854	CARRICITOS
146	08	CHIHUAHUA	046	MORELOS	0064	EL DURAZNITO
147	08	CHIHUAHUA	046	MORELOS	0133	POTRERITOS
148	08	CHIHUAHUA	046	MORELOS	0369	RANCHERÍA MATACHIQUE
149	08	CHIHUAHUA	047	MORIS	0111	SIERRA OSCURA (EL SERRUCHITO)
150	08	CHIHUAHUA	051	OCAMPO	0133	EL AGUAJE
151	08	CHIHUAHUA	051	OCAMPO	0038	EL CUERVO (EJIDO SANTA EDUVIGES)
152	08	CHIHUAHUA	051	OCAMPO	0179	EL MANZANO
153	08	CHIHUAHUA	051	OCAMPO	0118	GUANAPUCHI (BASOGACHI)
154	08	CHIHUAHUA	051	OCAMPO	S/C	LA HUERTA
155	08	CHIHUAHUA	051	OCAMPO	0039	NAVOSAYGAME
156	08	CHIHUAHUA	063	TEMÓSACHIC	0007	BABÍCORA DE CONOACHIC
157	08	CHIHUAHUA	063	TEMÓSACHIC	0183	LA CIÉNEGA BLANCA (LOS CHIQUEROS)

NÚMERO	CLAVE ESTADO	ESTADO	CLAVE MUNICIPIO	MUNICIPIO	CLAVE LOCALIDAD	LOCALIDAD
158	08	CHIHUAHUA	063	TEMÓSACHIC	0154	LA POSTA
159	10	DURANGO	018	EL ORO	0033	EL SALTO
160	10	DURANGO	018	EL ORO	0059	LA POSTA DEL VERGEL
161	10	DURANGO	018	EL ORO	0055	LA TINAJA DE BARTOLO
162	10	DURANGO	018	EL ORO	0034	SAN ANTONIO DE LA CIÉNEGA
163	10	DURANGO	018	EL ORO	0041	SAN JOSÉ DEL PANAL (SAN JOSÉ)
164	10	DURANGO	018	EL ORO	0043	SAN MIGUEL DE BERROS
165	10	DURANGO	009	GUANACEVÍ	0011	BAJÍO DEL ALAMBRE
166	10	DURANGO	014	MEZQUITAL	S/C	AGUA CALIENTE
167	10	DURANGO	014	MEZQUITAL	S/C	AGUA FRÍA
168	10	DURANGO	014	MEZQUITAL	S/C	AGUA PRESA
169	10	DURANGO	014	MEZQUITAL	0122	AGUA PRIETA
170	10	DURANGO	014	MEZQUITAL	0003	AGUA ZARCA
171	10	DURANGO	014	MEZQUITAL	0805	CERRO BLANCO
172	10	DURANGO	014	MEZQUITAL	0239	CERRO DE LAS CEBOLLAS
173	10	DURANGO	014	MEZQUITAL	0629	CERRO DE LAS PAPAS
174	10	DURANGO	014	MEZQUITAL	S/C	CERRO PELÓN
175	10	DURANGO	014	MEZQUITAL	S/C	CHILE PIQUÍN
176	10	DURANGO	014	MEZQUITAL	0665	COLOMOS
177	10	DURANGO	014	MEZQUITAL	1400	CORPUS
178	10	DURANGO	014	MEZQUITAL	0355	EL CARRIZAL
179	10	DURANGO	014	MEZQUITAL	S/C	EL COSCATE
180	10	DURANGO	014	MEZQUITAL	0156	EL MAGUEY
181	10	DURANGO	014	MEZQUITAL	0645	EL VENADO
182	10	DURANGO	014	MEZQUITAL	0408	HUAZAMOTITA
183	10	DURANGO	014	MEZQUITAL	1218	LA CEJA
184	10	DURANGO	014	MEZQUITAL	0491	LA CIÉNEGA
185	10	DURANGO	014	MEZQUITAL	0137	LA COFRADÍA
186	10	DURANGO	014	MEZQUITAL	1623	LA CUEVA DEL DIABLO
187	10	DURANGO	014	MEZQUITAL	0273	LA LAGUNA
188	10	DURANGO	014	MEZQUITAL	S/C	LA LAGUNA 1
189	10	DURANGO	014	MEZQUITAL	S/C	LA LAGUNA DE TENERACA
190	10	DURANGO	014	MEZQUITAL	0476	LA MESA
191	10	DURANGO	014	MEZQUITAL	0537	LA MURALLA
192	10	DURANGO	014	MEZQUITAL	0587	LA NOPALERA
193	10	DURANGO	014	MEZQUITAL	S/C	LA VENTANA
194	10	DURANGO	014	MEZQUITAL	0048	LAGUNA DEL BURRO
195	10	DURANGO	014	MEZQUITAL	0155	LAS ESPINAS
196	10	DURANGO	014	MEZQUITAL	S/C	LAS JOYAS
197	10	DURANGO	014	MEZQUITAL	S/C	LAS LATAS

NÚMERO	CLAVE ESTADO	ESTADO	CLAVE MUNICIPIO	MUNICIPIO	CLAVE LOCALIDAD	LOCALIDAD
198	10	DURANGO	014	MEZQUITAL	0883	LAS MANZANILLAS
199	10	DURANGO	014	MEZQUITAL	0663	LAS OREJAS
200	10	DURANGO	014	MEZQUITAL	S/C	LAS SILLAS
201	10	DURANGO	014	MEZQUITAL	1448	LAURELES
202	10	DURANGO	014	MEZQUITAL	0019	LLANO GRANDE
203	10	DURANGO	014	MEZQUITAL	S/C	LOS AGUACATES
204	10	DURANGO	014	MEZQUITAL	0812	LOS ARENALES
205	10	DURANGO	014	MEZQUITAL	0832	LOS CAPULINES
206	10	DURANGO	014	MEZQUITAL	S/C	LOS CUERVOS
207	10	DURANGO	014	MEZQUITAL	1137	LOS DURAZNITOS
208	10	DURANGO	014	MEZQUITAL	1228	LOS DURAZNOS
209	10	DURANGO	014	MEZQUITAL	0584	LOS ENCINOS
210	10	DURANGO	014	MEZQUITAL	0980	LOS ESPEJOS
211	10	DURANGO	014	MEZQUITAL	S/C	LOS GUAJES
212	10	DURANGO	014	MEZQUITAL	0276	LOS LEONES
213	10	DURANGO	014	MEZQUITAL	1246	LOS MAGUEYES
214	10	DURANGO	014	MEZQUITAL	0291	LOS NOPALES
215	10	DURANGO	014	MEZQUITAL	S/C	LOS SALTOS
216	10	DURANGO	014	MEZQUITAL	0894	MESA DE LA LAGUNA
217	10	DURANGO	014	MEZQUITAL	S/C	MESA DE LAS JOYAS
218	10	DURANGO	014	MEZQUITAL	0108	MURUATA
219	10	DURANGO	014	MEZQUITAL	0406	PINO REAL
220	10	DURANGO	014	MEZQUITAL	S/C	RANCHO NUEVO
221	10	DURANGO	014	MEZQUITAL	S/C	SAN ANTONIO
222	10	DURANGO	014	MEZQUITAL	0115	SAN BERNABÉ
223	10	DURANGO	014	MEZQUITAL	0044	SAN FRANCISCO DE OCOTÁN
224	10	DURANGO	014	MEZQUITAL	0281	SAN MIGUEL DE LAS MESAS
225	10	DURANGO	014	MEZQUITAL	0531	SANTA MARÍA DE LAS FLORES
226	10	DURANGO	014	MEZQUITAL	0035	SANTA MARÍA DE OCOTÁN
227	10	DURANGO	014	MEZQUITAL	0107	SOMBRERO QUEMADO
228	10	DURANGO	014	MEZQUITAL	S/C	TIERRA BLANCA
229	10	DURANGO	014	MEZQUITAL	0152	TIERRAS COLORADAS
230	10	DURANGO	014	MEZQUITAL	0050	TONALAMPA
231	10	DURANGO	023	PUEBLO NUEVO	0281	3 LAGUNAS
232	10	DURANGO	023	PUEBLO NUEVO	0032	CHAVARRÍA DEL CAMPAMENTO
233	10	DURANGO	023	PUEBLO NUEVO	0015	EL CAMPAMENTO
234	10	DURANGO	023	PUEBLO NUEVO	0057	EL MOLINO
235	10	DURANGO	023	PUEBLO NUEVO	0736	LOS GUAYABOS
236	10	DURANGO	023	PUEBLO NUEVO	S/C	TRES MEZQUITAL




NÚMERO	CLAVE ESTADO	ESTADO	CLAVE MUNICIPIO	MUNICIPIO	CLAVE LOCALIDAD	LOCALIDAD
237	10	DURANGO	032	SANTIAGO PAPASQUIARO	0108	SAN DIEGO DE TENZAENS
238	10	DURANGO	032	SANTIAGO PAPASQUIARO	0146	VASCOGIL
239	10	DURANGO	035	TEPEHUANES	0155	ACAPULCO
240	10	DURANGO	035	TEPEHUANES	0138	ALTAMIRA
241	10	DURANGO	035	TEPEHUANES	0407	ALTO DE LOS LAURELES
242	10	DURANGO	035	TEPEHUANES	0374	ARROYO DE LA CULEBRA
243	10	DURANGO	035	TEPEHUANES	0162	BAJÍO DE AGUA NUEVA
244	10	DURANGO	035	TEPEHUANES	0449	BAJÍO DE CABALLOS
245	10	DURANGO	035	TEPEHUANES	0163	BAJÍOS DE LAS IGLESIAS (LOS BAJÍOS)
246	10	DURANGO	035	TEPEHUANES	0164	BERLÍN
247	10	DURANGO	035	TEPEHUANES	0481	BUENOS AIRES
248	10	DURANGO	035	TEPEHUANES	0167	CANALITAS
249	10	DURANGO	035	TEPEHUANES	0299	CERROS PELONES
250	10	DURANGO	035	TEPEHUANES	0032	CHAMACUEROS
251	10	DURANGO	035	TEPEHUANES	0035	CHIQUEROS
252	10	DURANGO	035	TEPEHUANES	0470	CIÉNEGA PRIETA
253	10	DURANGO	035	TEPEHUANES	0137	CIÉNEGA VERDE
254	10	DURANGO	035	TEPEHUANES	0462	CORDÓN DE LAS CUCARACHAS (LA BUFA)
255	10	DURANGO	035	TEPEHUANES	0295	EL ALAMILLO
256	10	DURANGO	035	TEPEHUANES	0410	EL ARCO
257	10	DURANGO	035	TEPEHUANES	0004	EL ARENAL
258	10	DURANGO	035	TEPEHUANES	0415	EL BAJÍO DE AYALA
259	10	DURANGO	035	TEPEHUANES	0313	EL BAJÍO DE LA JOYA DEL VENADO
260	10	DURANGO	035	TEPEHUANES	0322	EL BAJÍO DEL TERRERO
261	10	DURANGO	035	TEPEHUANES	0347	EL CALVARIO
262	10	DURANGO	035	TEPEHUANES	0416	EL CAPULÍN DE BARAJAS
263	10	DURANGO	035	TEPEHUANES	0170	EL CAPULÍN DE OJOS AZULES
264	10	DURANGO	035	TEPEHUANES	0173	EL CEBOLLÍN
265	10	DURANGO	035	TEPEHUANES	0419	EL CERCADO
266	10	DURANGO	035	TEPEHUANES	0402	EL CERCADO DE SANTA ROSA
267	10	DURANGO	035	TEPEHUANES	0183	EL COLUMPIO
268	10	DURANGO	035	TEPEHUANES	0331	EL DESMONTE
269	10	DURANGO	035	TEPEHUANES	0319	EL GATO
270	10	DURANGO	035	TEPEHUANES	0423	EL GATO
271	10	DURANGO	035	TEPEHUANES	0198	EL GATO DE ABAJO
272	10	DURANGO	035	TEPEHUANES	0357	EL GAVILÁN
273	10	DURANGO	035	TEPEHUANES	0045	EL HUACAL
274	10	DURANGO	035	TEPEHUANES	0296	EL INDIJO DE ABAJO

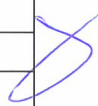
NÚMERO	CLAVE ESTADO	ESTADO	CLAVE MUNICIPIO	MUNICIPIO	CLAVE LOCALIDAD	LOCALIDAD
275	10	DURANGO	035	TEPEHUANES	0203	EL INDIO DE ARRIBA
276	10	DURANGO	035	TEPEHUANES	0297	EL MINERAL DEL CATORCE
277	10	DURANGO	035	TEPEHUANES	0334	EL OSO
278	10	DURANGO	035	TEPEHUANES	0217	EL PITORREAL
279	10	DURANGO	035	TEPEHUANES	0473	EL POTRERITO
280	10	DURANGO	035	TEPEHUANES	0477	EL PUERTO DE LA PELEA
281	10	DURANGO	035	TEPEHUANES	0130	EL RANCHITO DE LA PURÍSIMA
282	10	DURANGO	035	TEPEHUANES	0265	EL RÍO DE POTRILLO
283	10	DURANGO	035	TEPEHUANES	0267	EL SALITRE
284	10	DURANGO	035	TEPEHUANES	0375	EL SALTITO
285	10	DURANGO	035	TEPEHUANES	0371	EL SAUCILLAL
286	10	DURANGO	035	TEPEHUANES	0442	EL SAUCILLAL
287	10	DURANGO	035	TEPEHUANES	0443	EL SAUCITO DE SANTA ROSA
288	10	DURANGO	035	TEPEHUANES	0235	EL SAUZ
289	10	DURANGO	035	TEPEHUANES	0372	EL TABARDILLO
290	10	DURANGO	035	TEPEHUANES	0096	EL TARAHUMARITO
291	10	DURANGO	035	TEPEHUANES	0467	EL TAZCATAL
292	10	DURANGO	035	TEPEHUANES	0394	EL TORO
293	10	DURANGO	035	TEPEHUANES	0348	EL TULE DOS
294	10	DURANGO	035	TEPEHUANES	0193	ENCINOS LARGOS
295	10	DURANGO	035	TEPEHUANES	0042	FRAILECILLOS
296	10	DURANGO	035	TEPEHUANES	0351	JABALINES
297	10	DURANGO	035	TEPEHUANES	0206	JOYA DE CANALES
298	10	DURANGO	035	TEPEHUANES	0214	JOYA DE FLORES
299	10	DURANGO	035	TEPEHUANES	0264	LA AGUA CALIENTE
300	10	DURANGO	035	TEPEHUANES	0285	LA BARRANCA
301	10	DURANGO	035	TEPEHUANES	0324	LA CALERA
302	10	DURANGO	035	TEPEHUANES	0304	LA CONCEPCIÓN (CERCADITO DE ENMEDIO)
303	10	DURANGO	035	TEPEHUANES	0303	LA CONCEPCIÓN DE LAS IGLESIAS (EL PEDREGAL)
304	10	DURANGO	035	TEPEHUANES	0421	LA CRUZ
305	10	DURANGO	035	TEPEHUANES	0422	LA CUEVA
306	10	DURANGO	035	TEPEHUANES	0298	LA HACIENDITA (PUERTA DE ORO)
307	10	DURANGO	035	TEPEHUANES	0207	LA JOYA DE PORFIRIO
308	10	DURANGO	035	TEPEHUANES	0209	LA JOYA DEL VENADO
309	10	DURANGO	035	TEPEHUANES	0426	LA JOYA DEL VENADO DE LOS ORCONES
310	10	DURANGO	035	TEPEHUANES	0471	LA LAGUNITA
311	10	DURANGO	035	TEPEHUANES	0497	LA LAGUNITA
312	10	DURANGO	035	TEPEHUANES	0306	LA LOMA
313	10	DURANGO	035	TEPEHUANES	0472	LA MESA DE LAS CRUCES




NÚMERO	CLAVE ESTADO	ESTADO	CLAVE MUNICIPIO	MUNICIPIO	CLAVE LOCALIDAD	LOCALIDAD
314	10	DURANGO	035	TEPEHUANES	0212	LA MESA DE LOS GAVILANES
315	10	DURANGO	035	TEPEHUANES	0432	LA MESA REDONDEADA (EL TULE UNO)
316	10	DURANGO	035	TEPEHUANES	0266	LA PRESA
317	10	DURANGO	035	TEPEHUANES	0459	LA SOLEDAD
318	10	DURANGO	035	TEPEHUANES	0355	LA TIJERA
319	10	DURANGO	035	TEPEHUANES	0321	LA VÍBORA
320	10	DURANGO	035	TEPEHUANES	0314	LA YESCA
321	10	DURANGO	035	TEPEHUANES	0401	LAGUNA DEL PITOREAL
322	10	DURANGO	035	TEPEHUANES	0046	LAJAS
323	10	DURANGO	035	TEPEHUANES	0361	LAS CAÑADAS
324	10	DURANGO	035	TEPEHUANES	0396	LAS CEBOLLAS
325	10	DURANGO	035	TEPEHUANES	0293	LAS CUEVAS
326	10	DURANGO	035	TEPEHUANES	0030	LAS CUEVAS (LAS CUEVITAS)
327	10	DURANGO	035	TEPEHUANES	0135	LAS IGLESIAS
328	10	DURANGO	035	TEPEHUANES	0111	LAS JOYITAS
329	10	DURANGO	035	TEPEHUANES	0143	LOS AMOLES
330	10	DURANGO	035	TEPEHUANES	0272	LOS COCONOS DE ABAJO
331	10	DURANGO	035	TEPEHUANES	0037	LOS DESECHOS
332	10	DURANGO	035	TEPEHUANES	0345	LOS LLANITOS
333	10	DURANGO	035	TEPEHUANES	0047	LOS LOBITOS
334	10	DURANGO	035	TEPEHUANES	0352	LOS ORCONES
335	10	DURANGO	035	TEPEHUANES	0141	LOS TORILES
336	10	DURANGO	035	TEPEHUANES	0342	MESA DE GAVILANES
337	10	DURANGO	035	TEPEHUANES	0301	MESA DE LOS TOROS
338	10	DURANGO	035	TEPEHUANES	0353	MESA DEL CORRAL
339	10	DURANGO	035	TEPEHUANES	0050	METATES (METATITOS)
340	10	DURANGO	035	TEPEHUANES	0213	OJOS AZULES I
341	10	DURANGO	035	TEPEHUANES	0053	OJOS AZULES II
342	10	DURANGO	035	TEPEHUANES	0140	PIEDRAS DE AMOLAR
343	10	DURANGO	035	TEPEHUANES	0220	POTRERILLOS
344	10	DURANGO	035	TEPEHUANES	0356	POTRILLOS
345	10	DURANGO	035	TEPEHUANES	0300	PUERTECITOS
346	10	DURANGO	035	TEPEHUANES	0071	QUEBRADA HONDA
347	10	DURANGO	035	TEPEHUANES	0373	RANCHO DE ENMEDIO
348	10	DURANGO	035	TEPEHUANES	0057	RANCHO DE PÉREZ
349	10	DURANGO	035	TEPEHUANES	0349	RANCHO EL ARROYO
350	10	DURANGO	035	TEPEHUANES	0380	RANCHO EL MOCHO DE ARRIBA
351	10	DURANGO	035	TEPEHUANES	0400	RANCHO NUEVO
352	10	DURANGO	035	TEPEHUANES	0136	RANCHO VIEJO




NÚMERO	CLAVE ESTADO	ESTADO	CLAVE MUNICIPIO	MUNICIPIO	CLAVE LOCALIDAD	LOCALIDAD
353	10	DURANGO	035	TEPEHUANES	0125	SAN GERÓNIMO
354	10	DURANGO	035	TEPEHUANES	0153	SAN ISIDRO
355	10	DURANGO	035	TEPEHUANES	0343	SAN LEÓN
356	10	DURANGO	035	TEPEHUANES	0344	SAN MIGUEL
357	10	DURANGO	035	TEPEHUANES	0439	SAN NICOLÁS
358	10	DURANGO	035	TEPEHUANES	0232	SAN PABLO
359	10	DURANGO	035	TEPEHUANES	0440	SANTA CRUZ DE LA ESTACA
360	10	DURANGO	035	TEPEHUANES	0268	SANTA ROSA DEL ALTO
361	10	DURANGO	035	TEPEHUANES	0088	SANTA ROSA UNO (SANTA ROSA DEL TARAHUMAR)
362	10	DURANGO	035	TEPEHUANES	0320	TALABERAS
363	10	DURANGO	035	TEPEHUANES	0104	ZAPIGURI (RANCHO ZAPIGURI)
364	12	GUERRERO	022	COYUCA DE CATALÁN	0039	HACIENDA DE DOLORES
365	12	GUERRERO	022	COYUCA DE CATALÁN	0593	LA LAGUNA
366	12	GUERRERO	022	COYUCA DE CATALÁN	0225	LOS CIRUELOS
367	12	GUERRERO	027	CUTZAMALA DE PINZÓN	0267	LA ESCONDIDA
368	12	GUERRERO	081	ILIATENCO	0048	LOMA DE LAS VIGAS
369	12	GUERRERO	048	PETATLÁN	0036	EL CACAO
370	12	GUERRERO	048	PETATLÁN	0040	EL CAMALOTE
371	12	GUERRERO	048	PETATLÁN	0043	EL CAMOTAL
372	12	GUERRERO	048	PETATLÁN	0582	EL JILGUERO
373	12	GUERRERO	048	PETATLÁN	0559	EL JILGUERO DOS
374	12	GUERRERO	048	PETATLÁN	0271	EL MAMEYCITO
375	12	GUERRERO	048	PETATLÁN	0742	EL RINCÓN
376	12	GUERRERO	048	PETATLÁN	0175	EL SALTO
377	12	GUERRERO	048	PETATLÁN	S/C	GUAMILLÓN
378	12	GUERRERO	048	PETATLÁN	0098	JULUCHUCA
379	12	GUERRERO	048	PETATLÁN	0393	LA BARRITA (PLAYA LA BARRITA)
380	12	GUERRERO	048	PETATLÁN	0062	LA CLAVELLINA
381	12	GUERRERO	048	PETATLÁN	0070	LA CRUZ DE OTATE
382	12	GUERRERO	048	PETATLÁN	0711	LA FLORIDA
383	12	GUERRERO	048	PETATLÁN	0123	LA MOLONGA
384	12	GUERRERO	048	PETATLÁN	0146	LA PASIÓN
385	12	GUERRERO	048	PETATLÁN	0189	LA SOLEDAD DE LA PALMA (LA CHOLE)
386	12	GUERRERO	048	PETATLÁN	0198	LA TIGRA
387	12	GUERRERO	048	PETATLÁN	0095	LAS HUMEDADES DOS (HUMEDADES)
388	12	GUERRERO	048	PETATLÁN	0159	LAS PLACITAS
389	12	GUERRERO	048	PETATLÁN	S/C	LAS PRODIGIAS
390	12	GUERRERO	048	PETATLÁN	0057	LOS CIMIENTOS DEL ORO

NÚMERO	CLAVE ESTADO	ESTADO	CLAVE MUNICIPIO	MUNICIPIO	CLAVE LOCALIDAD	LOCALIDAD
391	12	GUERRERO	048	PETATLÁN	0686	LOS LIMONES
392	12	GUERRERO	048	PETATLÁN	0568	LOS ZAPOTES
393	12	GUERRERO	048	PETATLÁN	0324	LOS ZAPOTILLOS (EL ZAPOTILLO)
394	12	GUERRERO	048	PETATLÁN	0131	OCOTE DE PEREGRINO
395	12	GUERRERO	048	PETATLÁN	0743	PALOS BLANCOS
396	12	GUERRERO	048	PETATLÁN	0001	PETATLÁN
397	12	GUERRERO	048	PETATLÁN	S/C	PUERTO VERDE
398	12	GUERRERO	048	PETATLÁN	0562	RANCHO NUEVO
399	12	GUERRERO	048	PETATLÁN	0308	TONDONICUA
400	12	GUERRERO	048	PETATLÁN	0201	TRES ARROYOS
401	12	GUERRERO	048	PETATLÁN	0207	VISTA HERMOSA
402	12	GUERRERO	052	SAN LUIS ACATLÁN	0065	CERRO LIMÓN
403	12	GUERRERO	038	ZIHUATANEJO DE AZUETA	0343	COLONIA BALTAZAR R. LEYVA MANCILLA
404	12	GUERRERO	038	ZIHUATANEJO DE AZUETA	S/C	EJIDO SAN JERONIMITO
405	12	GUERRERO	038	ZIHUATANEJO DE AZUETA	0023	EL COACOYUL
406	12	GUERRERO	038	ZIHUATANEJO DE AZUETA	0049	EL MAMEY
407	12	GUERRERO	038	ZIHUATANEJO DE AZUETA	S/C	LINDA VISTA
408	12	GUERRERO	038	ZIHUATANEJO DE AZUETA	0057	PANTLA
409	12	GUERRERO	038	ZIHUATANEJO DE AZUETA	0013	SAN JOSÉ IXTAPA (BARRIO VIEJO)
410	12	GUERRERO	038	ZIHUATANEJO DE AZUETA	0089	VALLECITOS DE ZARAGOZA
411	13	HIDALGO	001	ACATLÁN	0038	LOMA CHICA
412	13	HIDALGO	003	ACTOPAN	0035	EL SENTHÉ
413	13	HIDALGO	003	ACTOPAN	0017	LAS MECAS
414	13	HIDALGO	003	ACTOPAN	0021	PLOMASAS
415	13	HIDALGO	003	ACTOPAN	0023	SAN ANDRÉS TIANGUISTENGO
416	13	HIDALGO	003	ACTOPAN	0024	SAUCILLO
417	13	HIDALGO	011	ATLAPEXCO	0032	TECACAHUACO
418	13	HIDALGO	012	ATOTONILCO EL GRANDE	0043	CERRO BLANCO
419	13	HIDALGO	015	CARDONAL	0010	CIENEGUILLA
420	13	HIDALGO	018	CHAPULHUACÁN	0068	ACUATLA
421	13	HIDALGO	018	CHAPULHUACÁN	0012	CARRIZAL DE TENANGO
422	13	HIDALGO	018	CHAPULHUACÁN	0011	CARRIZAL DEL SÓTANO
423	13	HIDALGO	018	CHAPULHUACÁN	0073	EL CHINILLAR
424	13	HIDALGO	018	CHAPULHUACÁN	0050	EL NARANJAL
425	13	HIDALGO	018	CHAPULHUACÁN	0015	LA GUAYABA
426	13	HIDALGO	018	CHAPULHUACÁN	0126	LA SIERRITA

NÚMERO	CLAVE ESTADO	ESTADO	CLAVE MUNICIPIO	MUNICIPIO	CLAVE LOCALIDAD	LOCALIDAD
427	13	HIDALGO	018	CHAPULHUACÁN	0087	PUERTO DEL CABALLO
428	13	HIDALGO	018	CHAPULHUACÁN	0099	RANCHO NUEVO (PUERTO DEL GALLO)
429	13	HIDALGO	019	CHILCUAUTLA	0025	EL ZAPOTE
430	13	HIDALGO	016	CUAUTEPEC DE HINOJOSA	0015	HUISTONGO
431	13	HIDALGO	016	CUAUTEPEC DE HINOJOSA	0104	XOCOPA
432	13	HIDALGO	037	METZTILÁN	0052	TLAMAYA
433	13	HIDALGO	053	SAN BARTOLO TUTOTEPEC	0039	MILPA LARGA
434	13	HIDALGO	053	SAN BARTOLO TUTOTEPEC	0041	MONTE GRANDE
435	13	HIDALGO	053	SAN BARTOLO TUTOTEPEC	0114	PIEDRA LARGA
436	13	HIDALGO	053	SAN BARTOLO TUTOTEPEC	0139	SAN ANTONIO
437	13	HIDALGO	046	SAN FELIPE ORIZATLÁN	0152	TEPEHICA
438	13	HIDALGO	068	TIANGUISTENGO	0074	MEDIA CUESTA
439	13	HIDALGO	068	TIANGUISTENGO	0046	TLAPIXHUECA
440	13	HIDALGO	071	TLAHUILTEPA	0005	BARRIO DE GUADALUPE
441	13	HIDALGO	071	TLAHUILTEPA	0010	CERRO DEL ÁGUILA
442	13	HIDALGO	071	TLAHUILTEPA	0068	EL DOMINÍ
443	13	HIDALGO	071	TLAHUILTEPA	0034	EL OCOTAL
444	13	HIDALGO	071	TLAHUILTEPA	0090	LAS CANOAS (VADO HONDO)
445	13	HIDALGO	071	TLAHUILTEPA	0118	MAJUA
446	13	HIDALGO	071	TLAHUILTEPA	0020	NUEVO REYNOSA (CINCO PALOS)
447	13	HIDALGO	079	XOCHICOATLÁN	0019	TENANGO
448	13	HIDALGO	079	XOCHICOATLÁN	0020	TEXCACO
449	13	HIDALGO	079	XOCHICOATLÁN	0001	XOCHICOATLÁN
450	13	HIDALGO	084	ZIMAPÁN	0034	EL MEGÚÍ
451	16	MICHOACÁN DE OCAMPO	068	PERIBÁN	0077	PARASTACO
452	18	NAYARIT	009	DEL NAYAR	0018	ARROYO DE CAMARONES
453	18	NAYARIT	009	DEL NAYAR	0691	LOS TIGRES (EL METATE)
454	18	NAYARIT	009	DEL NAYAR	1446	PUEBLO NUEVO
455	18	NAYARIT	007	JALA	S/C	BARRA LA NATIVIDAD
456	18	NAYARIT	019	LA YESCA	1594	EL MAGISTRAL
457	18	NAYARIT	019	LA YESCA	0837	EL OASIS
458	18	NAYARIT	019	LA YESCA	0623	LA CIÉNEGA
459	18	NAYARIT	019	LA YESCA	0115	LA MANGA LARGA
460	18	NAYARIT	019	LA YESCA	0812	LAS LAJAS
461	18	NAYARIT	014	SANTA MARÍA DEL ORO	0083	LOS GUAJES
462	19	NUEVO LEÓN	007	ARAMBERRI	0061	SAN JOSÉ DEL JILGUERO




NÚMERO	CLAVE ESTADO	ESTADO	CLAVE MUNICIPIO	MUNICIPIO	CLAVE LOCALIDAD	LOCALIDAD
463	20	OAXACA	002	ACATLÁN DE PÉREZ FIGUEROA	0002	AGUA ESCONDIDA (JOYA HONDA)
464	20	OAXACA	002	ACATLÁN DE PÉREZ FIGUEROA	0046	BUENOS AIRES
465	20	OAXACA	002	ACATLÁN DE PÉREZ FIGUEROA	0012	CERRO MOJARRA
466	20	OAXACA	002	ACATLÁN DE PÉREZ FIGUEROA	0013	COSOLAPA SARMIENTO
467	20	OAXACA	002	ACATLÁN DE PÉREZ FIGUEROA	0114	MONTE ALTO
468	20	OAXACA	024	CUYAMECALCO VILLA DE ZARAGOZA	0019	BAJO LA PEÑA
469	20	OAXACA	041	HUAUTLA DE JIMÉNEZ	0049	AGUA ÁLAMO
470	20	OAXACA	052	MAGDALENA TEQUISISTLÁN	0003	EL CIPRÉS
471	20	OAXACA	098	SAN ANDRÉS TEOTILÁLPAM	0023	ARROYO TAMBOR
472	20	OAXACA	098	SAN ANDRÉS TEOTILÁLPAM	0020	LA REJOYA
473	20	OAXACA	098	SAN ANDRÉS TEOTILÁLPAM	0440	LOMA POCHOTA
474	20	OAXACA	098	SAN ANDRÉS TEOTILÁLPAM	0021	PIEDRA COLORADA
475	20	OAXACA	124	SAN BLAS ATEMPA	0008	NIZARINDANI
476	20	OAXACA	130	SAN DIONISIO DEL MAR	0001	SAN DIONISIO PUEBLO VIEJO
477	20	OAXACA	139	SAN FRANCISCO CHAPULAPA	0008	LA TRINCHERA
478	20	OAXACA	171	SAN JOSÉ TENANGO	0021	AGUA DE CEDRO
479	20	OAXACA	171	SAN JOSÉ TENANGO	0005	AGUA DE GOLONDRINA
480	20	OAXACA	171	SAN JOSÉ TENANGO	0127	AGUA FUERTE
481	20	OAXACA	171	SAN JOSÉ TENANGO	0086	AGUA JABALÍ
482	20	OAXACA	171	SAN JOSÉ TENANGO	0097	AGUA MURCIÉLAGO
483	20	OAXACA	171	SAN JOSÉ TENANGO	0006	AGUA PESCADITO
484	20	OAXACA	171	SAN JOSÉ TENANGO	0310	AGUA QUE SUENA
485	20	OAXACA	171	SAN JOSÉ TENANGO	0057	AGUA SÓTANO (PUERTO BUENAVISTA)
486	20	OAXACA	171	SAN JOSÉ TENANGO	0043	CERRO ÁLAMO
487	20	OAXACA	171	SAN JOSÉ TENANGO	0122	CERRO DE LA RAYA
488	20	OAXACA	171	SAN JOSÉ TENANGO	0091	CERRO FRÍO
489	20	OAXACA	171	SAN JOSÉ TENANGO	0098	CERRO GRANDE
490	20	OAXACA	171	SAN JOSÉ TENANGO	0039	CERRO LIQUIDÁMBAR
491	20	OAXACA	171	SAN JOSÉ TENANGO	0010	CERRO OTATE
492	20	OAXACA	171	SAN JOSÉ TENANGO	0166	CERRO TOTOMOXTE
493	20	OAXACA	171	SAN JOSÉ TENANGO	0175	LAS MARAVILLAS
494	20	OAXACA	171	SAN JOSÉ TENANGO	S/C	MONTE PEÑASCO
495	20	OAXACA	171	SAN JOSÉ TENANGO	0054	PEÑA BLANCA
496	20	OAXACA	171	SAN JOSÉ TENANGO	0171	PEÑA GRANDE


NÚMERO	CLAVE ESTADO	ESTADO	CLAVE MUNICIPIO	MUNICIPIO	CLAVE LOCALIDAD	LOCALIDAD
497	20	OAXACA	171	SAN JOSÉ TENANGO	0064	PIEDRA ANCHA
498	20	OAXACA	171	SAN JOSÉ TENANGO	0176	RANCHO CERQUEDA
499	20	OAXACA	171	SAN JOSÉ TENANGO	0065	RANCHO GARCÍA CENTRAL
500	20	OAXACA	171	SAN JOSÉ TENANGO	0044	RANCHO HERNÁNDEZ
501	20	OAXACA	171	SAN JOSÉ TENANGO	0083	RANCHO PINEDA
502	20	OAXACA	182	SAN JUAN BAUTISTA TLACOATZINTEPEC	0007	CERRO ARDILLA
503	20	OAXACA	182	SAN JUAN BAUTISTA TLACOATZINTEPEC	0002	EL PLATANAL RÍO VERDE (CERRO ESCOPETA)
504	20	OAXACA	182	SAN JUAN BAUTISTA TLACOATZINTEPEC	0004	SAN PEDRO LA ALIANZA
505	20	OAXACA	278	SAN MIGUEL SOYALTEPEC	0051	CERRO DE AGUA PLATANAR
506	20	OAXACA	278	SAN MIGUEL SOYALTEPEC	0072	ISLAS SANTA JULIA
507	20	OAXACA	278	SAN MIGUEL SOYALTEPEC	0068	PLAYA LECUONA (MIGUEL HIDALGO)
508	20	OAXACA	309	SAN PEDRO IXCATLÁN	0028	LA VEGA
509	20	OAXACA	313	SAN PEDRO JOCOTIPAC	0004	RANCHO BUENAVISTA
510	20	OAXACA	326	SAN PEDRO SOCHIÁPAM	0006	UNIÓN FRANCESA
511	20	OAXACA	382	SANTA CRUZ TACAHAUA	0002	CERRO PRIETO
512	20	OAXACA	406	SANTA MARÍA CHILCHOTLA	S/C	COYASOLA
513	20	OAXACA	406	SANTA MARÍA CHILCHOTLA	0142	EL CALVARIO
514	20	OAXACA	406	SANTA MARÍA CHILCHOTLA	0081	GUADALUPE
515	20	OAXACA	406	SANTA MARÍA CHILCHOTLA	0091	HUNGARIA
516	20	OAXACA	406	SANTA MARÍA CHILCHOTLA	0044	JOYA SOLA
517	20	OAXACA	406	SANTA MARÍA CHILCHOTLA	0069	PASO COCUYO
518	20	OAXACA	406	SANTA MARÍA CHILCHOTLA	0125	SAN JULIO
519	20	OAXACA	406	SANTA MARÍA CHILCHOTLA	0064	SAN RAFAEL
520	20	OAXACA	417	SANTA MARÍA JACATEPEC	0045	CERRO CABALLO
521	23	QUINTANA ROO	002	FELIPE CARRILLO PUERTO	0455	MARÍA ELENA
522	23	QUINTANA ROO	002	FELIPE CARRILLO PUERTO	0622	PUNTA HERRERO [FARO]
523	24	SAN LUIS POTOSÍ	001	AHUALULCO	0041	EL SOLDADILLO
524	24	SAN LUIS POTOSÍ	003	AQUISMÓN	0292	ALTE ANAM (LA BANQUETA)
525	24	SAN LUIS POTOSÍ	003	AQUISMÓN	0312	JOMTÉ EUREKA
526	24	SAN LUIS POTOSÍ	006	CATORCE	0075	LAVADEROS
527	24	SAN LUIS POTOSÍ	006	CATORCE	0120	LOS AZULES

NÚMERO	CLAVE ESTADO	ESTADO	CLAVE MUNICIPIO	MUNICIPIO	CLAVE LOCALIDAD	LOCALIDAD
528	24	SAN LUIS POTOSÍ	013	CIUDAD VALLES	0593	OJO DE AGUA
529	24	SAN LUIS POTOSÍ	027	SAN CIRO DE ACOSTA	0067	EL CHARCO DEL VENADO
530	24	SAN LUIS POTOSÍ	027	SAN CIRO DE ACOSTA	0038	EL NOGALITO
531	24	SAN LUIS POTOSÍ	027	SAN CIRO DE ACOSTA	0074	EL PINITO
532	24	SAN LUIS POTOSÍ	027	SAN CIRO DE ACOSTA	0049	EL PINITO
533	24	SAN LUIS POTOSÍ	027	SAN CIRO DE ACOSTA	0057	EL REJALGAR (OJO DE AGUA)
534	24	SAN LUIS POTOSÍ	027	SAN CIRO DE ACOSTA	0016	LA CAÑADA SANTA GERTRUDIS
535	24	SAN LUIS POTOSÍ	027	SAN CIRO DE ACOSTA	0051	LA PRESA DE SANTO DOMINGO
536	24	SAN LUIS POTOSÍ	027	SAN CIRO DE ACOSTA	0036	LAS MOCTEZUMAS
537	24	SAN LUIS POTOSÍ	027	SAN CIRO DE ACOSTA	0047	LAS PILAS
538	24	SAN LUIS POTOSÍ	027	SAN CIRO DE ACOSTA	0045	LOS PARAJES
539	24	SAN LUIS POTOSÍ	027	SAN CIRO DE ACOSTA	0093	LOS POCITOS
540	24	SAN LUIS POTOSÍ	027	SAN CIRO DE ACOSTA	0044	PALOS CLAVADOS
541	24	SAN LUIS POTOSÍ	032	SANTA MARÍA DEL RÍO	0042	CAÑADA DE SAN JUAN
542	24	SAN LUIS POTOSÍ	032	SANTA MARÍA DEL RÍO	0312	EL REFUGIO
543	24	SAN LUIS POTOSÍ	032	SANTA MARÍA DEL RÍO	0512	EL TULE
544	24	SAN LUIS POTOSÍ	032	SANTA MARÍA DEL RÍO	0506	MANCHÓN DE ÁLAMOS
545	24	SAN LUIS POTOSÍ	032	SANTA MARÍA DEL RÍO	0251	SAN JUAN CAPISTRÁN
546	24	SAN LUIS POTOSÍ	032	SANTA MARÍA DEL RÍO	0304	SAN MIGUEL
547	24	SAN LUIS POTOSÍ	043	TIERRA NUEVA	0018	CAÑADA DEL PALMAR
548	24	SAN LUIS POTOSÍ	043	TIERRA NUEVA	0027	CIENEGUILLA DE LOBOS
549	24	SAN LUIS POTOSÍ	043	TIERRA NUEVA	0004	EL AGUACATE
550	24	SAN LUIS POTOSÍ	043	TIERRA NUEVA	0007	EL AGUAJE
551	24	SAN LUIS POTOSÍ	043	TIERRA NUEVA	0126	EL VALLECITO
552	24	SAN LUIS POTOSÍ	043	TIERRA NUEVA	0142	PUERTECITO DE TRANCAS
553	24	SAN LUIS POTOSÍ	048	VILLA DE LA PAZ	0007	LAURELES
554	24	SAN LUIS POTOSÍ	050	VILLA DE REYES	0233	COLONIA LA PAZ
555	24	SAN LUIS POTOSÍ	051	VILLA HIDALGO	0007	CORCOVADA
556	24	SAN LUIS POTOSÍ	051	VILLA HIDALGO	0087	ESTACIÓN PEOTILLOS
557	24	SAN LUIS POTOSÍ	055	ZARAGOZA	0051	EL LINDERO
558	25	SINALOA	001	AHOME	1095	JOSÉ MARÍA ROBLES QUINTERO
559	25	SINALOA	011	GUASAVE	0662	BACATUQUIRA
560	25	SINALOA	017	SINALOA	1713	LODECIAS
561	25	SINALOA	017	SINALOA	1471	SANTA LUCÍA
562	31	YUCATÁN	019	CHEMAX	0001	CHEMAX
563	31	YUCATÁN	019	CHEMAX	0006	COCOYOL
564	31	YUCATÁN	019	CHEMAX	0026	KUXEB
565	31	YUCATÁN	019	CHEMAX	0098	LOL-BÉ
566	31	YUCATÁN	019	CHEMAX	0029	MUCEL
567	31	YUCATÁN	019	CHEMAX	0371	PUNTA LAGUNA

NÚMERO	CLAVE ESTADO	ESTADO	CLAVE MUNICIPIO	MUNICIPIO	CLAVE LOCALIDAD	LOCALIDAD
568	31	YUCATÁN	019	CHEMAX	0041	SAN JUAN CHEN
569	31	YUCATÁN	019	CHEMAX	0042	SAN PEDRO CHEMAX
570	31	YUCATÁN	019	CHEMAX	0047	SANTA ELENA
571	31	YUCATÁN	019	CHEMAX	0054	SISBICHÉN
572	31	YUCATÁN	019	CHEMAX	0059	USPIBIL
573	31	YUCATÁN	019	CHEMAX	0062	XALAU (X-ALAU)
574	31	YUCATÁN	019	CHEMAX	0063	X-CAN
575	31	YUCATÁN	019	CHEMAX	0005	X-CATZÍN (CATZÍN)
576	31	YUCATÁN	019	CHEMAX	0297	X-MAB
577	31	YUCATÁN	019	CHEMAX	0613	XMABÉN DE CATZÍN
578	31	YUCATÁN	019	CHEMAX	S/C	XOCHMIL
579	31	YUCATÁN	019	CHEMAX	0210	X-TEXAS
580	31	YUCATÁN	019	CHEMAX	0088	XUNEB
581	31	YUCATÁN	056	OXKUTZCAB	0108	CHUNHUAYMIL
582	31	YUCATÁN	056	OXKUTZCAB	0102	CINITÚN
583	31	YUCATÁN	056	OXKUTZCAB	0004	EMILIANO ZAPATA
584	31	YUCATÁN	056	OXKUTZCAB	0001	OXKUTZCAB
585	31	YUCATÁN	056	OXKUTZCAB	0037	POTOIT
586	31	YUCATÁN	056	OXKUTZCAB	0064	SAN ANTONIO YAAXHOM
587	31	YUCATÁN	056	OXKUTZCAB	0097	X-KAKAL
588	31	YUCATÁN	056	OXKUTZCAB	0007	X-KOBENHALTÚN
589	31	YUCATÁN	056	OXKUTZCAB	0013	XOHUAYÁN
590	31	YUCATÁN	056	OXKUTZCAB	0016	YAXHACHÉN
591	31	YUCATÁN	056	OXKUTZCAB	0107	YAXHOM ANTIGUO
592	31	YUCATÁN	079	TEKAX	0035	TZEKELHALTÚN
593	31	YUCATÁN	099	UAYMA	0080	SAN LORENZO
594	31	YUCATÁN	099	UAYMA	0023	SANTA MARÍA AZNAR
595	31	YUCATÁN	099	UAYMA	0001	UAYMA
596	31	YUCATÁN	099	UAYMA	S/C	XKATBÉ

**LOCALIDADES ADICIONALES
ACUERDO E.IV.04.2018 DEL COMITÉ TÉCNICO**

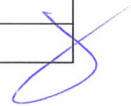
NÚMERO	CLAVE ESTADO	ESTADO	CLAVE MUNICIPIO	MUNICIPIO	CLAVE LOCALIDAD	LOCALIDAD
1	12	GUERRERO	027	CUTZAMALA DE PINZÓN	0267	LA ESCONDIDA
2	13	HIDALGO	001	ACATLÁN	0038	LOMA CHICA
3	13	HIDALGO	012	ATOTONILCO EL GRANDE	0043	CERRO BLANCO
4	13	HIDALGO	084	ZIMAPÁN	0034	MEGÜI

NÚMERO	CLAVE ESTADO	ESTADO	CLAVE MUNICIPIO	MUNICIPIO	CLAVE LOCALIDAD	LOCALIDAD
5	16	MICHOACÁN DE OCAMPO	055	MÚGICA	0016	GUAYABO NUEVO
6	16	MICHOACÁN DE OCAMPO	055	MÚGICA	0004	LAS CASITAS
7	19	NUEVO LEÓN	007	ARAMBERRI	0061	SAN JOSÉ DEL JILGUERO
8	20	OAXACA	002	ACATLÁN DE PÉREZ FIGUEROA	0227	PALMA CUATA
9	20	OAXACA	010	EL BARRIO DE LA SOLEDAD	0074	BLANCA NAVIDAD
10	20	OAXACA	043	HEROICA CIUDAD DE JUCHITÁN DE ZARAGOZA	0004	SANTA MARÍA DEL MAR
11	20	OAXACA	057	MATÍAS ROMERO AVENDAÑO	0082	LA CEIBA
12	20	OAXACA	064	NEJAPA DE MADERO	0023	CUAJINICUIL
13	20	OAXACA	064	NEJAPA DE MADERO	0015	EL LIMÓN
14	20	OAXACA	064	NEJAPA DE MADERO	0037	EL PADERÓN (CERRO LAS OLLAS)
15	20	OAXACA	064	NEJAPA DE MADERO	0018	LINDA VISTA
16	20	OAXACA	071	PLUMA HIDALGO	0179	TRES DE MAYO
17	20	OAXACA	088	SAN ANDRÉS CABECERA NUEVA	0042	VISTA HERMOSA
18	20	OAXACA	130	SAN DIONISIO DEL MAR	0006	SAN DIONISIO PUEBLO VIEJO
19	20	OAXACA	131	SAN DIONISIO OCOTEPEC	0021	BUENAVISTA
20	20	OAXACA	137	SAN FRANCISCO CAHUACUÁ	0030	RÍO OCOTE
21	20	OAXACA	149	SAN FRANCISCO SOLA	0002	GOZENGO
22	20	OAXACA	159	SAN JERÓNIMO COATLÁN	0038	JUNTA DE LOS RÍOS
23	20	OAXACA	171	SAN JOSÉ TENANGO	0087	CAÑADA GRANDE
24	20	OAXACA	171	SAN JOSÉ TENANGO	0160	LLANO DE NARANJO
25	20	OAXACA	171	SAN JOSÉ TENANGO	0134	PALO ZORRILLO
26	20	OAXACA	176	SAN JUAN BAUTISTA COIXTLAHUACA	0020	TRONCO DEL RÍO
27	20	OAXACA	559	SAN JUAN BAUTISTA VALLE NACIONAL	0059	CERRO FRUTA
28	20	OAXACA	559	SAN JUAN BAUTISTA VALLE NACIONAL	0071	RANCHO PÉREZ
29	20	OAXACA	198	SAN JUAN GUICHICOVI	0085	RÍO DEL SOL (YOGOCH)
30	20	OAXACA	208	SAN JUAN MIXTEPEC	0064	CERRO DE LUCERO
31	20	OAXACA	211	SAN JUAN OZOLOTEPEC	0015	DETRAS DEL CERRO
32	20	OAXACA	217	SAN JUAN TAMAZOLA	0054	CERRO DE JARRITO
33	20	OAXACA	217	SAN JUAN TAMAZOLA	0019	JOYA LADERA DE PLAZA
34	20	OAXACA	217	SAN JUAN TAMAZOLA	0020	RÍO DE RATÓN
35	20	OAXACA	217	SAN JUAN TAMAZOLA	0022	RÍO DE SAL
36	20	OAXACA	217	SAN JUAN TAMAZOLA	0051	RÍO VENADO
37	20	OAXACA	235	SAN LUIS AMATLÁN	0020	YEGOVEO

NÚMERO	CLAVE ESTADO	ESTADO	CLAVE MUNICIPIO	MUNICIPIO	CLAVE LOCALIDAD	LOCALIDAD
38	20	OAXACA	236	SAN MARCIAL OZOLOTEPEC	0015	CERRO LEÓN
39	20	OAXACA	236	SAN MARCIAL OZOLOTEPEC	0035	LLANO PARED (EL ANONAL)
40	20	OAXACA	253	SAN MATEO PIÑAS	0010	CERRO LEÓN
41	20	OAXACA	253	SAN MATEO PIÑAS	0007	RANCHO CAÑADA DE MINAS
42	20	OAXACA	254	SAN MATEO RÍO HONDO	0049	BARRANCA GRANDE
43	20	OAXACA	254	SAN MATEO RÍO HONDO	0025	RÍO CUAPINOL
44	20	OAXACA	263	SAN MIGUEL COATLÁN	0005	ALTA FLORIDA DEL SUR
45	20	OAXACA	263	SAN MIGUEL COATLÁN	0047	ALTAMIRA
46	20	OAXACA	263	SAN MIGUEL COATLÁN	0009	LOMA LARGA (CERRO LARGO)
47	20	OAXACA	263	SAN MIGUEL COATLÁN	0032	RANCHERÍA DE LOS PÉREZ (NUEVA ESPERANZA)
48	20	OAXACA	266	SAN MIGUEL DEL PUERTO	0058	COLORADO GRANDE
49	20	OAXACA	272	SAN MIGUEL PANIXTLAHUACA	0007	EL TIZNE
50	20	OAXACA	278	SAN MIGUEL SOYALTEPEC	0069	ISLA LA PATRIA VIEJA
51	20	OAXACA	282	SAN MIGUEL TENANGO	0032	LOMA ATRAVESADA
52	20	OAXACA	318	SAN PEDRO MIXTEPEC	0032	ARROYO TEPEHUAJE
53	20	OAXACA	324	SAN PEDRO POCHUTLA	0117	LAS JUNTAS (JUNTA LA SEGUNDA)
54	20	OAXACA	325	SAN PEDRO QUIATONI	0016	DANIGAREE
55	20	OAXACA	325	SAN PEDRO QUIATONI	0046	EL TABLÓN
56	20	OAXACA	325	SAN PEDRO QUIATONI	0025	PEÑA COLORADA
57	20	OAXACA	336	SAN PEDRO YÓLOX	0006	CHIRIMOYA YÓLOX
58	20	OAXACA	336	SAN PEDRO YÓLOX	0008	RANCHO BOBO
59	20	OAXACA	336	SAN PEDRO YÓLOX	0007	SAN ISIDRO
60	20	OAXACA	336	SAN PEDRO YÓLOX	0013	SAN JUAN
61	20	OAXACA	366	SANTA CATARINA LOXICHA	0020	EL PORVENIR
62	20	OAXACA	366	SANTA CATARINA LOXICHA	0018	RÍO CARRIZO
63	20	OAXACA	366	SANTA CATARINA LOXICHA	0003	SAN JOSÉ PEÑASCO
64	20	OAXACA	377	SANTA CRUZ ITUNDUJIA	0030	EL LIMÓN
65	20	OAXACA	377	SANTA CRUZ ITUNDUJIA	0048	PROGRESO
66	20	OAXACA	377	SANTA CRUZ ITUNDUJIA	0059	TINAMA
67	20	OAXACA	407	SANTA MARÍA CHIMALAPA	0017	NUEVO OCOTAL
68	20	OAXACA	407	SANTA MARÍA CHIMALAPA	0054	PILAR ESPINOSA DE LEÓN
69	20	OAXACA	412	SANTA MARÍA GUIENAGATI	0031	NIZAYULA

NÚMERO	CLAVE ESTADO	ESTADO	CLAVE MUNICIPIO	MUNICIPIO	CLAVE LOCALIDAD	LOCALIDAD
70	20	OAXACA	435	SANTA MARÍA TEPANTLALI	0007	PIEDRA CRUZ
71	20	OAXACA	450	SANTIAGO AMOLTEPEC	0051	LLANO METATE
72	20	OAXACA	467	SANTIAGO JAMILTEPEC	0039	LAS PALMITAS
73	20	OAXACA	469	SANTIAGO JUXTLAHUACA	0052	INFIERNILLO
74	20	OAXACA	469	SANTIAGO JUXTLAHUACA	0019	PIEDRA AZUL
75	20	OAXACA	470	SANTIAGO LACHIGUIRI	0023	ARROYO LIMÓN II
76	20	OAXACA	470	SANTIAGO LACHIGUIRI	0008	TIERRA BAJA
77	20	OAXACA	477	SANTIAGO MINAS	0008	PIEDRA LISA
78	20	OAXACA	492	SANTIAGO TILANTONGO	0024	GUADALUPE TILANTONGO (LLANO DE LAS AVISPAS)
79	20	OAXACA	495	SANTIAGO XANICA	0011	OJO DE VENADO
80	20	OAXACA	511	SANTO DOMINGO NUXAÁ	0046	RÍO HORMIGA
81	20	OAXACA	520	SANTO DOMINGO TONALÁ	0013	CUCHILLA TEPEXQUITLE
82	20	OAXACA	523	SANTO DOMINGO YANHUITLÁN	0007	YUCUDAHUICO
83	20	OAXACA	525	SANTO DOMINGO ZANATEPEC	0093	SOL Y LUNA
84	20	OAXACA	526	SANTOS REYES NOPALA	0092	RANCHO NUEVO CUIXTLA
85	20	OAXACA	548	TEPELMEME VILLA DE MORELOS	0013	HIJA DE ROARIA
86	20	OAXACA	548	TEPELMEME VILLA DE MORELOS	0004	MAHUIZAPA
87	20	OAXACA	540	VILLA DE TAMAZULÁPAM DEL PROGRESO	0008	XATÁN
88	20	OAXACA	277	VILLA SOLA DE VEGA	0156	HUIZACHE
89	20	OAXACA	277	VILLA SOLA DE VEGA	0150	LA CHINEA
90	20	OAXACA	277	VILLA SOLA DE VEGA	0158	LAS PEÑAS
91	20	OAXACA	277	VILLA SOLA DE VEGA	0102	TIERRA BLANCA
92	20	OAXACA	277	VILLA SOLA DE VEGA	0166	ZACAMATLE
93	25	SINALOA	011	GUASAVE	0662	BACATUQUIRA
94	25	SINALOA	017	SINALOA	1713	LODECÍAS
95	25	SINALOA	017	SINALOA	1471	SANTA LUCÍA

ANEXO 3

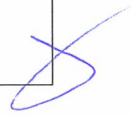
PR/FSUE/E17-F02 Formato de reporte de avance físico y financiero de proyectos

INFORME DE AVANCES FISICO Y FINANCIERO

Proyectos Mediante el Componente de Apoyo de Instalación de Sistemas Aislados de Electrificación en Comunidades Rurales y Zonas Urbanas Marginadas del Fondo de Servicio Universal Eléctrico.

Control de registro del Proyecto	
Municipio	
Estado	
Localidad	
Número de Localidades	
Nombre del EJECUTOR CALIFICADO	
Fecha de Contratación	
Fecha estimada de Conclusión	

Información del Proyecto					
<i>Alcance:</i>					
DESCRIBIR EL ALCANCE DEL PROYECTO					
Avance Físico					
No de Paquete	Estado	Localidad	No. de Sistemas de electrificación contratados	No. de Sistemas de electrificación instalados	Porcentaje de Avance (%)

INFORME TRIMESTRAL DE AVANCE FINANCIERO

Proyecto:	
Periodo:	
Acuerdo(s):	
Fecha de aprobación:	

Avance Financiero

Informe de Avances:


Monto aprobado: \$ MDP

Ejecutor Calificado (Paquete)	Comunidad rural (Proyectos a realizar)	Apoyo (pesos)
1.		
2.		
3.		
4.		
5.		
6.		
7.		
Total		\$0.00

Estatus cuenta bancaria durante el trimestre correspondiente:

Cuenta bancaria	Inicio	Transferencias	Erogaciones	Comisiones Bancarias	Rendimientos Financieros	Saldo*

*La fórmula para el cálculo de saldo es la siguiente: inicio más transferencias, menos erogaciones, menos comisiones bancarias, más rendimientos financieros.

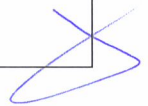
A continuación se muestra el ejercicio de los recursos al n° trimestre de 20__:

$$\text{Avance Financiero} = \frac{\text{Recursos Utilizados}}{\text{Recursos Asignados}}$$

Año	20__			20__				20__				TOTAL	
	Trimestre	2	3	4	1	2	3	4	1	2	3		4
Avance Financiero	%	%	%	%	%	%	%	%	%	%	%	%	%

Monto ejercido: \$ MDP.

Avance financiero al _____					
Ejecutor Calificado (Paquete)	Comunidad rural (Proyectos a realizar)	Fecha	Apoyo aprobado (pesos)	Ejercido (pesos)	Saldo
1.					
2.					
3.					
4.					
5.					
6.					
7.					
8.					
9.					
10.					
				TOTAL	\$0.00

ANEXO 3. FORMATO DE INFORME MENSUAL DESARROLLO DEL
CPN/FSUE/FIDE/04/2018



1a FASE	Convocatoria y Bases para el Concurso Público Nacional	Presentación de solicitudes de apoyo por parte de los Ejecutores Calificados interesados en acceder a los Apoyos del FSUE	Revisión de la información presentada por los Ejecutores Calificados, a través de la Solicitud de Apoyo, para el cumplimiento de los Requisitos de elegibilidad aplicables.	Presentación a la Unidad Responsable la Solicitud de Asignación de Recursos que incluye las Solicitudes de Apoyo evaluadas	Notificación de la Unidad Responsable al Organismo Intermedio la aprobación total o parcial de Solicitud de Asignación de Recursos	Entrega por parte del Fiduciario al Organismo Intermedio el monto aprobado por el Comité Técnico, en una sola exhibición	Firma de Convenios de Asignación de Recursos con los Ejecutores Calificados Adjudicados para las Solicitudes de Apoyo aprobadas y el monto autorizado
DOCUMENTO SOPORTE							
FECHA		Inicio Fin	Inicio Fin	Inicio Fin	Inicio Fin	Inicio Fin	Inicio Fin
20% / 1a FASE		Presentación de solicitudes de apoyo por parte de los Ejecutores Calificados interesados en acceder a los Apoyos del FSUE	Revisión de la información presentada por los Ejecutores Calificados, a través de la Solicitud de Apoyo, para el cumplimiento de los Requisitos de elegibilidad aplicables.	Presentación a la Unidad Responsable la Solicitud de Asignación de Recursos que incluye las Solicitudes de Apoyo evaluadas	Notificación de la Unidad Responsable al Organismo Intermedio la aprobación total o parcial de Solicitud de Asignación de Recursos	Entrega por parte del Fiduciario al Organismo Intermedio el monto aprobado por el Comité Técnico, en una sola exhibición	Firma de Convenios de Asignación de Recursos con los Ejecutores Calificados Adjudicados para las Solicitudes de Apoyo aprobadas y el monto autorizado
DOCUMENTO SOPORTE							
FECHA		Inicio Fin	Inicio Fin	Inicio Fin	Inicio Fin	Inicio Fin	Inicio Fin
2a FASE	Convocatoria para Segunda Fase	Presentación de solicitudes de apoyo por parte de los Ejecutores Calificados interesados en acceder a los Apoyos del FSUE	Revisión de la información presentada por los Ejecutores Calificados, a través de la Solicitud de Apoyo, para el cumplimiento de los Requisitos de elegibilidad aplicables.	Presentación a la Unidad Responsable la Solicitud de Asignación de Recursos que incluye las Solicitudes de Apoyo evaluadas	Notificación de la Unidad Responsable al Organismo Intermedio la aprobación total o parcial de Solicitud de Asignación de Recursos	Entrega por parte del Fiduciario al Organismo Intermedio el monto aprobado por el Comité Técnico, en una sola exhibición	Firma de Convenios de Asignación de Recursos con los Ejecutores Calificados Adjudicados para las Solicitudes de Apoyo aprobadas y el monto autorizado
DOCUMENTO SOPORTE							
FECHA		Inicio Fin	Inicio Fin	Inicio Fin	Inicio Fin	Inicio Fin	Inicio Fin
3a FASE	Convocatoria para Tercera Fase o Asignación Directa	Presentación de solicitudes de apoyo por parte de los Ejecutores Calificados interesados en acceder a los Apoyos del FSUE	Revisión de la información presentada por los Ejecutores Calificados, a través de la Solicitud de Apoyo, para el cumplimiento de los Requisitos de elegibilidad aplicables.	Presentación a la Unidad Responsable la Solicitud de Asignación de Recursos que incluye las Solicitudes de Apoyo evaluadas	Notificación de la Unidad Responsable al Organismo Intermedio la aprobación total o parcial de Solicitud de Asignación de Recursos	Entrega por parte del Fiduciario al Organismo Intermedio el monto aprobado por el Comité Técnico, en una sola exhibición	Firma de Convenios de Asignación de Recursos con los Ejecutores Calificados Adjudicados para las Solicitudes de Apoyo aprobadas y el monto autorizado
DOCUMENTO SOPORTE							Conclusión del Concurso Público Nacional
FECHA		Inicio Fin	Inicio Fin	Inicio Fin	Inicio Fin	Inicio Fin	Inicio Fin

Elaboró (Nombre, Cargo y Firma)

Autorizó (Nombre, Cargo y Firma)